


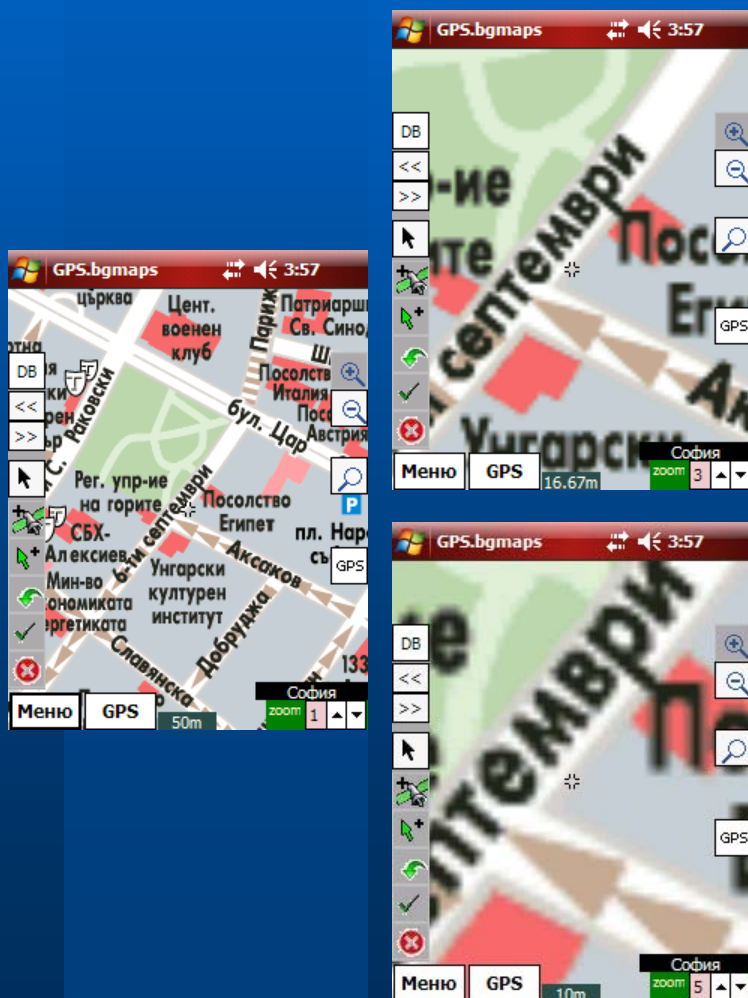


GPS.bgmaps – Българският софтуер за работа на терен с GPS устройства



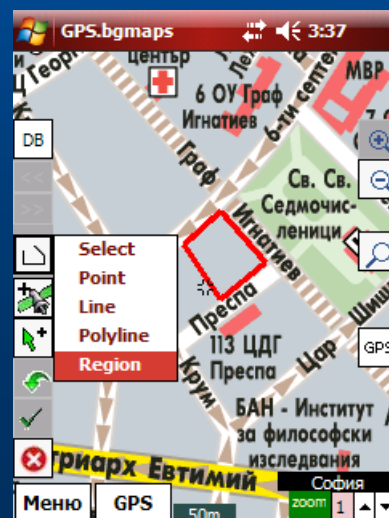
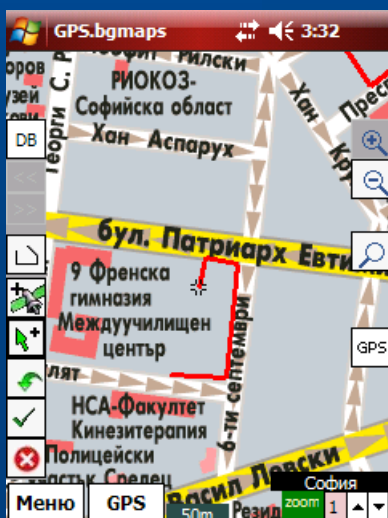
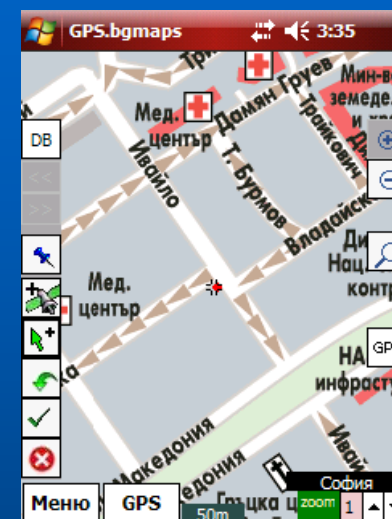
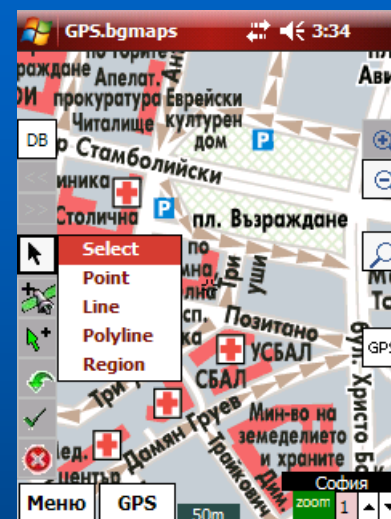
Карти и данни



- Карта на България – мащаби - 1:300 000; 1:600 000; 1:1 000 000 – всички населени места в България с име и пощенски код.
- Карти на София, Пловдив, Варна, Бургас, Русе, Плевен и още 20 града в мащаби – 1:5 000, 1:15 000 и 1:25 000 – с всички булеварди, улици, площади, квартали и адреси.
- Възможност за допълнително дигитално увеличаване на мащаба за по голяма точност
- Възможност за вграждане на потребителски карти и данни

Създаване на собствена база данни

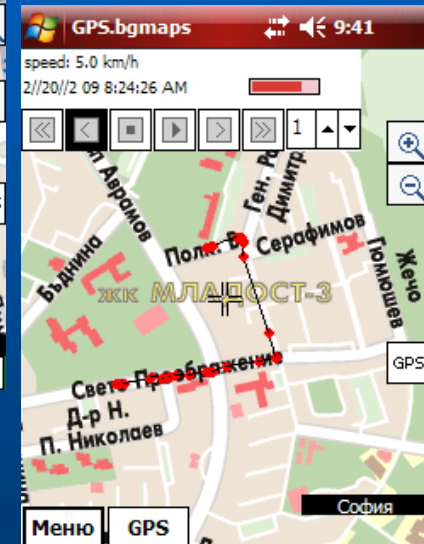
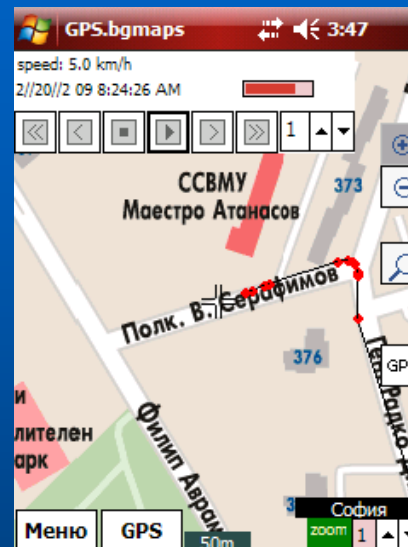
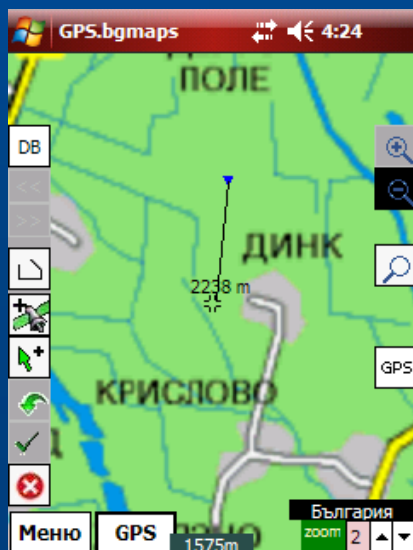
- Създаване на потребителски бази данни
- Въвеждане на обекти - точки, линии, полилинии и региони



- Създадената информация може да се прехвърля по интернет или към персонален компютър
- GPS.bgmaps може да обменя потребителските бази данни с други софтуерни продукти, като *MS Access*, *MS Excel*, *MapInfo* и др.

Следи – създаване и проследяване

- Може да показва текущата позиция както в статичен режим така и по време на движение
- Преглед на направени вече следи в автоматичен режим и постъпково



- Задаване на крайна цел, показване на пътя до целта и разстоянието

Благодаря ви за вниманието!